

Katalog : 1101002.7371101

# Statistik Daerah

## Kecamatan Manggala

### 2016



Badan Pusat Statistik Kota Makassar



## KATA SAMBUTAN

Publikasi **Statistik Daerah Kecamatan Manggala 2016** diterbitkan oleh Badan Pusat Statistik Kota Makassar berisi berbagai data dan informasi terpilih seputar Kecamatan Manggala yang dianalisis secara sederhana.

Publikasi Statistik Daerah Kecamatan Manggala 2016 diterbitkan untuk melengkapi publikasi-publikasi statistik yang sudah terbit secara rutin setiap tahun. Materi yang disajikan dalam Statistik Daerah Kecamatan Manggala 2016 memuat berbagai informasi/indikator terpilih yang terkait dengan pembangunan di berbagai sektor di Kecamatan Manggala.

Kritik dan saran konstruktif berbagai pihak kami harapkan untuk penyempurnaan penerbitan mendatang. Semoga publikasi ini mampu memenuhi tuntutan kebutuhan data statistik, baik oleh instansi/dinas pemerintah, swasta, kalangan akademisi maupun masyarakat luas.

Makassar, September 2016

Kepala Badan Pusat Statistik  
Kota Makassar

**Drs. Abdul Hafid, MM**  
**Nip. 19690325 199401 1 001**



## **KATA PENGANTAR**

Publikasi **Statistik Daerah Kecamatan Manggala 2016** ini merupakan terbaru di tingkat kecamatan yang diterbitkan oleh Badan Pusat Statistik Kota Makassar.

Publikasi ini juga lebih menjelaskan secara Analisis tentang gambaran dari keadaan Sosial Ekonomi di kecamatan Manggala. Sumber Data berasal dari berbagai Kantor, Dinas/Instansi lembaga pemerintahan dan swasta yang berada di Kecamatan Manggala, dan dengan diterbitkannya publikasi STATDA 2016 ini diharapkan juga dapat menjadi bahan rujukan dan kajian dalam pengambilan kebijakan, perencanaan dan evaluasi kegiatan pembangunan.

Semoga ini mampu memenuhi tuntutan kebutuhan data statistik di kecamatan Manggala. Kritik dan saran konstruktif dari berbagai pihak sangat kami harapkan untuk penyempurnaan penerbitan mendatang.

Makassar, September 2016

Koordinator Statistik Kecamatan Manggala

**Fadriani NUR, SE**

**Nip. 19840714 200701 2 001**

## DAFTAR ISI

1. Geografi .....	1
2. Pemerintahan.....	2
3. Penduduk.....	3
4. Ketenagakerjaan.....	4
5. Pendidikan .....	5
6. Kesehatan.....	6
7. Perumahan .....	7
8. Konstruksi .....	8
9. Keagamaan.....	9
10. Transportasi .....	10
11. Pemuda Dan Olahraga .....	11
12. Perdagangan .....	12

# 1. Geografi

Peta Kecamatan Manggala



Kecamatan Manggala merupakan 1 dari 14 kecamatan di kota Makassar

Kecamatan manggala dibatasi oleh:

Utara : Kec.Tamalanrea

Selatan : Kabupaten Gowa

Barat : Kec.Panakukang

Timur : Kabupaten Maros

Kecamatan ini memiliki 6 kelurahan dengan luas 24,14 km<sup>2</sup>. Kelurahan yang paling luas adalah Tamanggapa yaitu 7,62 km<sup>2</sup>, sedangkan kelurahan yang wilayahnya paling kecil di Kecamatan Manggala adalah Kelurahan Borong dan Batua.

Jika dilihat dari ketinggian masing-masing kelurahan dari permukaan laut, maka Kelurahan Antang yang paling tinggi yaitu 24 meter diatas permukaan laut sedangkan yang terendah adalah kelurahan Borong dan kelurahan Bangkala yang memiliki ketinggian dari permukaan laut yaitu kurang lebih 7 meter .

**Statistik Geografi  
Kecamatan Manggala**

Kelurahan	Luas (km <sup>2</sup> )	Ketinggian dari permukaan laut (Meter)
(1)	(2)	(3)
Borong	1.92	7
Bangkala	4.30	7
Tamangapa	7.62	9
Manggala	4.44	11
Antang	3.94	24
Batua	1.92	9

## 2. Pemerintahan

Kegiatan pemerintahan di Kecamatan Manggala dilaksanakan oleh sejumlah aparat/pegawai yang berasal dari berbagai dinas / instansi pemerintah yang jumlahnya 166 orang terdiri dari 45 laki-laki dan 121 perempuan.

Instansi yang menempatkan pegawainya untuk bertugas di Kantor Kecamatan yakni Badan Pusat Statistik. Jumlah pegawai 1 orang dari Badan Pusat Statistik sebagai Koordinator Statistik Kecamatan.

Tingkat Klasifikasi desa/kelurahan di Kecamatan Manggala tahun 2015 terdiri dari 6 kelurahan, 368 RT dan 66 RW dengan kategori kelurahan swasembada.

Jumlah RT dan RW di Kecamatan Manggala Tahun 2015		
Kelurahan	RT	RW
(1)	(2)	(3)
Borong	65	11
Bangkala	81	14
Tamangapa	33	7
Manggala	63	12
Antang	65	11
Batua	61	11
Jumlah	368	66

Sumber: Kec. Manggala Dalam Angka 2016

### 3. Kependudukan

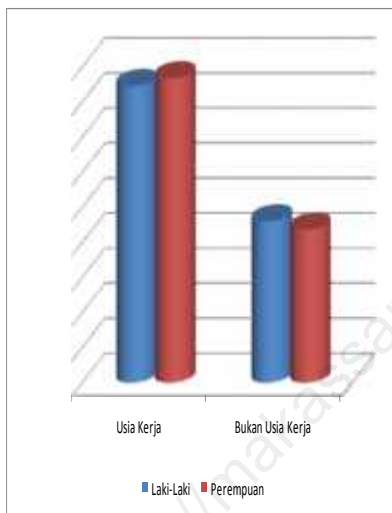
Berdasarkan hasil proyeksi penduduk tahun 2015, jumlah penduduk kecamatan Manggala adalah sebesar 135.049 jiwa. Adapun kepadatan penduduk di kecamatan ini sebesar 5.594 jiwa per 1 km<sup>2</sup>. Secara keseluruhan, penduduk laki-laki lebih banyak dibandingkan penduduk perempuan. Hal ini dapat dilihat dari nilai sex rasio nya di atas 100.

Indikator Kependudukan Kecamatan Manggala		
Uraian	2014	2015
(1)	(2)	(3)
Jumlah Penduduk	131,500	135.049
Kepadatan penduduk (jiwa/km <sup>2</sup> )	5.447	5.594
Sex Ratio (L/P) (%)	100	100
Jumlah Rumah Tangga	28,699	29.550

Jika dilihat pada tiap-tiap rumah tangga, sebagian besar kelurahan di Kecamatan Manggala memiliki jumlah penduduk perempuan yang lebih besar dibandingkan penduduk laki-laki, kecuali pada kelurahan Tamangapa dan Batua. Jumlah penduduk paling sedikit berada pada kelurahan Tamangapa. Sementara kelurahan paling padat yaitu Antang.

## 4. Ketenagakerjaan

### Statistik Ketenagakerjaan Kecamatan Manggala Tahun 2015



Melalui konsep Badan Pusat Statistik, usia kerja dapat digolongkan penduduk yang berumur 15 tahun ke atas, baik mereka yang termasuk angkatan kerja, maupun bukan angkatan kerja.

Pada tahun 2015, jumlah penduduk bukan usia kerja di kecamatan Manggala yaitu 34.463 jiwa yang terdiri dari 17.837 jiwa adalah laki-laki dan 16.626 jiwa adalah perempuan. Untuk penduduk yang termasuk usia kerja pada kecamatan ini mencapai 100.586 jiwa. Jumlah penduduk perempuan usia kerja lebih besar dibandingkan laki-laki, yaitu 50.743 jiwa. Adapun jumlah penduduk laki-laki usia kerja berjumlah 49.843 jiwa.

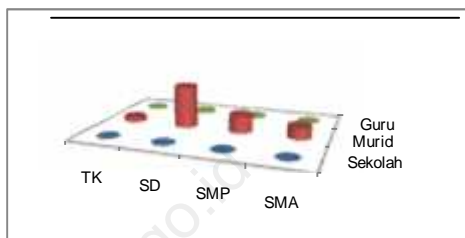


## 5. Pendidikan

Kemampuan membaca dan menulis merupakan suatu kebutuhan yang sangat mendasar. Kemampuan ini erat kaitannya dengan pendidikan. Keberhasilan pendidikan ini ditunjang dengan adanya sarana pendidikan, guru, dan murid. Pada tahun 2014/2015, jumlah sarana pendidikan di kecamatan Manggala sebanyak 92 yang meliputi 39 taman kanak-kanak, 30 Sekolah dasar (SD), 11 SMP, dan 9 SMA

Salah satu gambaran perkembangan pendidikan di Kecamatan Manggala dapat dilihat dari nilai rasio murid terhadap guru. Dari grafik dapat diketahui nilai rasio murid-guru. Nilai rasio yang paling besar yaitu pada tingkat pendidikan SD. Hal ini mengindikasikan bahwa jumlah guru masih dinilai kurang pada tingkat pendidikan tersebut

**Jumlah Sekolah, Murid dan Guru di Kecamatan Manggala**



Sumber : Kec.Manggala Dalam Angka 2016

## 6. Kesehatan

### Statistik Kesehatan Kecamatan Manggala Tahun 2015

Kelurahan	RS Umum	Puskes -mas	Posy andu
(1)	(2)	(3)	(4)
Borong	-		11
Bangkala	-		13
Tamangapa	-	1	19
Manggala	-	1	10
Antang	-	1	17
Batua	-	1	11
Jumlah	0	4	81

Sumber: Kec.Manggala Dalam Angka 2016

Sarana kesehatan turut menunjang keberhasilan dalam bidang kesehatan. Di Kecamatan Manggala terdapat 0 Rumah Sakit Umum, 2 Rumah Sakit Bersalin, 4 Puskesmas, 4 Pustu dan 81 Posyandu.

## 7. Perumahan

Sebanyak 25.051 dari 29.550 rumah tangga di Kecamatan Manggala menggunakan listrik PLN sebagai sumber penerangan utama. Dari jumlah rumah tangga yang menggunakan listrik PLN ini, sekitar 86,5 persennya menggunakan PLN dengan meteran, sedangkan 13,5 persen rumah tangga lainnya menggunakan PLN tanpa meteran.

Adapun untuk sumber air minum, 10.883 rumah tangga di Kecamatan Manggala memilih ledeng sampai rumah, sebanyak 8.884 rumah tangga menggunakan air kemasan, 284 rumah tangga menggunakan pompa, dan sisanya sebanyak 3.295 rumah tangga menggunakan sumber air minum lainnya.

Sumber Penerangan Utama Penduduk  
Kecamatan Manggala Tahun 2015

Kelurahan	Listrik PLN	PLN Tanpa Meteran	Non PLN	Bukan Listrik
Borong	3249	406	4	20
Bangkala	4283	741	17	20
Tamangapa	1674	446	7	67
Manggala	3467	527	5	13
Antang	4810	667	4	8
Batua	3928	853	8	5
Jumlah	21411	3640	45	133

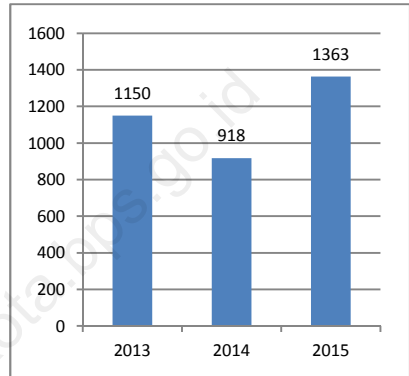
Sumber Air Minum Utama Penduduk  
Kecamatan Manggala Tahun 2015

Kelurahan/ Desa	Air Kemasan	Ledeng Sampai Rumah	Ledeng Eceran	Pompa	Lainnya
Borong	1219	2071	301	11	77
Bangkala	1396	2516	332	52	764
Tamangapa	813	459	233	20	669
Manggala	1347	2128	75	96	366
Antang	2754	1508	267	20	940
Batua	1355	2201	674	85	479
Jumlah	8884	10883	1882	284	3295

## 8. Konstruksi

Berdasarkan data dari Dinas Tata Ruang dan Pengawasan Pembangunan, jumlah surat Izin Mendirikan Bangunan (IMB) yang telah dikeluarkan di Kecamatan Manggala cenderung meningkat pada periode 2013-2015. Pada tahun 2013, surat Izin Mendirikan Bangunan (IMB) terdaftar sebanyak 1.150 surat. Pada tahun 2014, jumlah surat Izin Mendirikan Bangunan (IMB) sebanyak 918 surat. Dan pada tahun 2015 jumlah IMB sebanyak 1.363 dalam periode 3 tahun terakhir ditahun 2015 lah merupakan terbanyak IMB yang dikeluarkan selama priode 2013-2015 .

**Jumlah Surat IMB yang dikeluarkan di Kecamatan Manggala Tahun 2013 -2015**



## 9. Keagamaan

Di setiap kelurahan yang ada di kecamatan manggala dapat dijumpai tempat-tempat ibadah, dan gereja hanya terdapat di kelurahan Antang dan Batua. Pada tahun 2015, di Kecamatan Manggala terdapat 111 Masjid, 3 gereja, 4 lainnya. Tempat ibadah yang paling banyak dijumpai adalah di kelurahan Antang dan Bangkala. Kelurahan Antang dan Bangkala memiliki masing-masing 23 tempat ibadah

**Jumlah tempat ibadah per kelurahahan di Kec.Manggala**

Desa/Kelurahan	Masjid	Langgani	Gereja	Pura	Vihara	Lainnya
(1)	(2)	(3)	(4)	(5)	(6)	(7)
01. Borong	16	-	-	-	-	2
02. Bangkala	23	-	-	-	-	1
03. Tamangapa	20	-	-	-	-	1
04. Manggala	13	-	2	-	-	-
05. Antang	23	-	1	-	-	-
06. Batua	16	-	-	-	-	-
Kecamatan	111	-	3	-	-	4

## 10.7 transportasi dan Komunikasi

### Kondisi Jalan Utama Kelurahan Di Kecamatan Manggala Tahun 2015

Kelurahan	Kondisi
Borong	Baik
Bangkala	Baik
Tamangapa	Baik
Manggala	Baik
Antang	Baik
Batua	Baik

Sumber: Podes

Adapun pada tahun 2015, kondisi jalan utama di kecamatan Manggala berada dalam kondisi yang baik pada setiap kelurahan. Dengan kata lain, jalan utama pada masing-masing kelurahan ini tidak ditemukan adanya kerusakan jalan.

Fasilitas telekomunikasi sangat diperlukan untuk memperlancar arus informasi dalam rangka memacu kegiatan ekonomi yang semakin baik. Sarana komunikasi umum yang ada di kecamatan ini sudah banyak pengguna telepon kabel dan telepon seluler.

## 11. Pemuda dan Olah raga

Di Kecamatan Manggala terdapat 4 Lapangan sepak Bola 4 Lapangan Bola volley, 6 Lapangan Bulutangkis. Ke 4 lapangan sepak Bola tersebut Terletak di Kelurahan Borong, Bangkala, Manggala dan kelurahan Antang. Keberadaan lapangan Sepak Bola tersebut sangat Membantu Para Pemuda di Kecamatan Manggala dalam mengembangkan minat dan bakat mereka dalam bidang olah raga Sepak Bola

**Jumlah Fasilitas Olah Raga di Kecamatan Manggala Tahun 2015**

Desa/Kelurahan	Sepak Bola	Bola Volley	Bulu Tangkis	Tennis Meja
(1)	(2)	(3)	(4)	(5)
Borong	1	1	1	-
Bangkala	1	-	1	-
Tamangapa	-	-	1	1
Manggala	1	1	1	-
Antang	1	1	1	1
Batua	-	1	1	-
Kecamatan	4	4	6	2

## 12. Perdagangan

### Sektor Perdagangan di Kecamatan Manggala Tahun 2015

Kelurahan	Kelompok Pertokoan	Minimarket/ Swalayan
Borong	1	1
Bangkala	-	1
Tamangapa	-	1
Manggala	1	1
Antang	2	1
Batua	2	1

Sumber: Kecamatan Manggala Dalam angka 2016

Pada tahun 2015, di Kecamatan Manggala dapat di jumpai sejumlah pertokoan yang tersebar di beberapa kelurahan dan sebuah pasar. Tercatat ada enam kelompok pertokoan di Kecamatan Manggala yaitu dua pertokoan terletak di Kelurahan Antang, dua terletak di Kelurahan Batua dan masing-masing satu kelompok pertokoan terletak di kelurahan Borong dan Manggala.



# DATA MENCERDASKAN BANGSA



**BADAN PUSAT STATISTIK  
KOTA MAKASSAR  
Jl. Racing Center I  
Telp. /Fax.: (0411) 442698  
Email : [bps7371@bps.go.id](mailto:bps7371@bps.go.id)**